

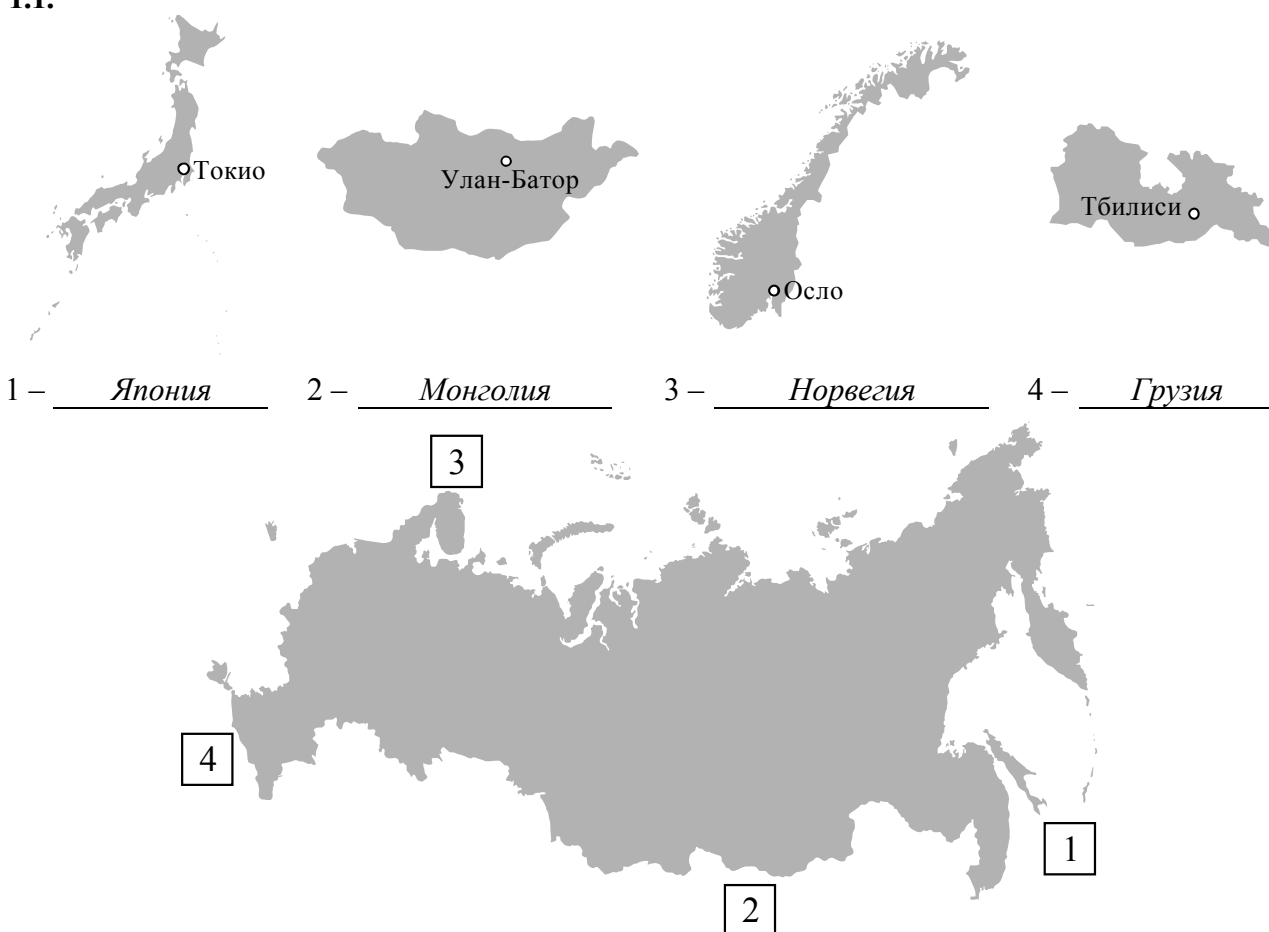
### **Система оценивания проверочной работы**

Полный правильный ответ на каждое из заданий 1.2, 5.1, 7.2, 7.3 оценивается 1 баллом. Если в ответе допущена хотя бы одна ошибка (один из элементов ответа записан неправильно или не записан), выставляется 0 баллов.

Полный правильный ответ на каждое из заданий 1.3, 2.1, 3.3, 5.3, 7.1 оценивается 2 баллами. Если в ответе допущена одна ошибка, или перепутаны местами две цифры/буквы в ответах на задания 1.3 и 7.1, выставляется 1 балл; если допущено две или более ошибки – 0 баллов.

1

1.1.



Содержание верного ответа и указания по оцениванию	Баллы
Правильный ответ должен содержать следующие <u>элементы</u> : 1) <u>подписи названий стран</u> под рисунками: 1 – Япония; 2 – Монголия; 3 – Норвегия; 4 – Грузия; 2) <u>вписанные номера стран</u> на схеме	
Правильно подписаны названия <u>четырёх стран</u> , вписаны номера <u>четырёх стран</u>	3
Правильно подписаны названия <u>трёх стран</u> ; правильно вписаны номера <u>трёх-четырёх стран</u> . ИЛИ Правильно подписаны названия <u>трёх-четырёх стран</u> ; правильно вписаны номера <u>двух стран</u> / перепутаны местами номера <u>двух стран</u>	2
Правильно подписаны названия <u>двух стран</u> ; правильно вписаны номера <u>этих двух стран</u> . ИЛИ Правильно подписаны названия <u>трёх-четырёх стран</u> ; правильно вписан номер <u>только одной страны</u> / ни одного номера не вписано правильно	1
Правильно подписаны названия <u>двух стран</u> ; правильно вписан номер <u>только одной страны</u> / номера стран не вписаны / вписаны <u>неправильно</u> . ИЛИ Правильно подписано название <u>только одной страны</u> независимо от наличия/отсутствия вписанных номеров стран. ИЛИ Названия стран не подписаны / подписаны <u>неправильно</u> независимо от наличия/отсутствия вписанных номеров стран. ИЛИ Ответ <u>неправильный</u>	0
Максимальный балл	3

1.2	Норвегия
1.3	2143 <i>Если за выполнение задания 1.1 выставлено 0 баллов, результат выполнения данного задания не засчитывается</i>

2

2.1	А – пролив Лаперуза Б – остров Колгуев В – Восточно-Сибирское море Г – Азовское море
-----	---

## 2.2.

Содержание верного ответа и указания по оцениванию	Баллы
Правильный ответ должен содержать следующие <u>элементы</u> : 1) <u>точку К</u> на карте (крайняя северная <b>островная</b> точка России на меридиане 142° в.д.); 2) <u>координаты</u> точки К: 76° с.ш. 142° в.д.; 3) <u>расстояние</u> от точки N до точки К: 3339 км	
Правильно поставлена точка К на карте, определены её координаты, рассчитано расстояние. <i>При определении координат допускается погрешность в 1°. При расчёте расстояния допускается соответствующая погрешность в километрах</i>	2
Правильно поставлена точка К на карте, определены её координаты; расстояние не рассчитано / рассчитано неправильно	1
Правильно поставлена точка К на карте; координаты точки не определены / определены неправильно независимо от наличия/отсутствия расчёта расстояния. ИЛИ Точка К на карте не поставлена / поставлена неправильно независимо от наличия/отсутствия определения координат и расчёта расстояния	0
Максимальный балл	2

3

## 3.1.

Содержание верного ответа и указания по оцениванию	Баллы
<p>Правильный ответ должен содержать <u>заполненную схему</u> с вписанными в неё географическими названиями форм рельефа.</p> <div style="display: flex; justify-content: space-around; align-items: center;"> <div style="text-align: center;"> <div style="border: 1px solid black; padding: 5px; width: 150px;">горы</div> <div style="border: 1px solid black; padding: 5px; width: 150px;">Сихотэ-Алинь</div> </div> <div style="text-align: center;"> <div style="border: 1px solid black; padding: 5px; width: 150px;">возвышенность</div> <div style="border: 1px solid black; padding: 5px; width: 150px;">Северные Увалы</div> </div> <div style="text-align: center;"> <div style="border: 1px solid black; padding: 5px; width: 150px;">низменность</div> <div style="border: 1px solid black; padding: 5px; width: 150px;">Прикаспийская</div> </div> </div>	
Схема заполнена правильно	2
При заполнении схемы допущена одна ошибка	1
При заполнении схемы допущены две или более ошибки. ИЛИ Ответ неправильный	0
<i>Максимальный балл</i>	2

## 3.2.

Содержание верного ответа и указания по оцениванию	Баллы
<p>Правильный ответ должен содержать следующие <u>элементы</u>:</p> <p>1) запись <u>названия географического объекта</u>: Прикаспийская низменность;  2) указание <u>фотографии</u>: А</p>	
Правильно записано название географического объекта, указана фотография	2
Правильно записано название географического объекта; фотография не указана / указана неправильно	1
Название географического объекта не записано / записано неправильно независимо от указания фотографии. ИЛИ Ответ неправильный	0
<i>Максимальный балл</i>	2

<b>3.3</b>	134 (в любой последовательности)
------------	-------------------------------------

4

## 4.1.

Содержание верного ответа и указания по оцениванию		Баллы
Правильный ответ должен содержать <u>заполненную таблицу</u> «Гидрографические характеристики реки Ангара».		
Субъекты РФ, по территории которых протекает река	<i>Иркутская область и Красноярский край</i>	
Исток	<i>Озеро Байкал</i>	
Устье	<i>Река Енисей</i>	
Высота истока, м	<i>456</i>	
Высота устья, м	<i>76</i>	
Длина, км	<i>1779</i>	
Падение, м	<i>380</i>	
Уклон, см/км (Результат округлите до десятых.)	<i>21,4</i>	
Природные зоны, которые пересекает река	<i>Тайга, лесостепь</i>	
Хозяйственное использование реки	<i>Строительство гидроэлектростанций и водохранилищ / Ангарский каскад ГЭС / гидроэнергетика, судоходство, рыболовство</i>	
Таблица заполнена правильно		2
В таблице допущены одна-две ошибки		1
В таблице допущены три или более ошибки. ИЛИ Ответ неправильный		0
<i>Максимальный балл</i>		2

## 4.2.

Содержание верного ответа и указания по оцениванию	Баллы
Правильный ответ должен содержать <u>подписи на карте названий пяти водных объектов</u> : реки – Ангара, Енисей, Лена, Алдан; озеро Байкал	
Правильно подписаны четыре-пять водных объектов	2
Правильно подписаны два-три любых водных объекта	1
Правильно подписан только один водный объект. ИЛИ Водные объекты не подписаны / подписаны неправильно	0
Максимальный балл	2

5

5.1	А – умеренный / умеренно континентальный Б – умеренный / резко континентальный
-----	---

5.2

Содержание верного ответа и указания по оцениванию					Баллы
Правильный ответ должен содержать следующие элементы: 1) <u>указание климатического пояса / типа климата</u> : умеренный / умеренно континентальный; 2) <u>заполненную таблицу</u> с климатическими показателями:					
Средняя температура воздуха, °С		Годовая амплитуда температур, °С	Годовое количество осадков, мм	Месяц, на который приходится наибольшее количество осадков	
в январе	в июле				
–7	+18				
		25	739	июль	
При определении средних температур допускается погрешность в 1 °С					
Правильно указан климатический пояс / тип климата, заполнена таблица					2
Правильно указан климатический пояс / тип климата; в таблице допущена одна ошибка					1
Правильно указан климатический пояс / тип климата; в таблице допущены две или более ошибки / таблица не заполнена. ИЛИ Климатический пояс / тип климата не указан / указан неправильно независимо от заполнения таблицы. ИЛИ Ответ неправильный					0
Максимальный балл					2



5.3	245 (в любой последовательности)
-----	-------------------------------------

6

## 6.1.

Содержание верного ответа и указания по оцениванию				Баллы
Правильный ответ должен содержать <u>следующие элементы</u> : 1) указание в таблице субъектов Российской Федерации (РФ):				
Опорная точка маршрута	<b>А</b>	<b>Б</b>	<b>В</b>	
Субъект РФ	<i>Камчатский край</i>	<i>Город Москва</i>	<i>Республика Калмыкия</i>	
2) подписи городов на карте: А – Петропавловск-Камчатский; Б – Москва; В – Элиста				
Правильно указаны три субъекта РФ, подписаны три города				2
Правильно указаны три субъекта РФ; правильно подписаны один-два города. ИЛИ Правильно указаны два субъекта РФ; правильно подписаны два-три города				1
Правильно указаны два субъекта РФ; правильно подписан только один город. Правильно указаны два-три субъекта РФ; города подписаны неправильно / не подписаны. ИЛИ Правильно указан только один субъект РФ / субъекты РФ указаны неправильно / не указаны независимо от подписи городов. ИЛИ Ответ неправильный				0
<i>Максимальный балл</i>				2

## 6.2.

	
 город <u>Петропавловск-Камчатский</u>	 город <u>Москва</u>
Время вылета – 09:00	Время прилёта – <u>08:00</u>
Расчётное время полёта – 8 часов	
	

Содержание верного ответа и указания по оцениванию	Баллы
Правильный ответ должен содержать изображение авиабилета с <u>заполненными пропусками</u>	
Правильно заполнены все пропуска	1
Правильно заполнены только один-два пропуска. ИЛИ Все пропуска заполнены неправильно / не заполнены	0
<i>Максимальный балл</i>	1

## 6.3.

Содержание верного ответа и указания по оцениванию	Баллы
Правильный ответ должен содержать <u>ответы на два вопроса</u>	
<b>Ответ на первый вопрос</b>	<b>1</b>
Объекты из Списка Всемирного культурного наследия ЮНЕСКО: Московский Кремль и Красная площадь, Ансамбль Новодевичьего монастыря, Церковь Вознесения в Коломенском. <i>Ответ на первый вопрос может быть приведён в иной, близкой по смыслу формулировке</i>	
Правильно указаны два-три объекта из Списка Всемирного культурного наследия ЮНЕСКО	1
Правильно указан только один объект из Списка Всемирного культурного наследия ЮНЕСКО. ИЛИ Объекты из Списка Всемирного культурного наследия ЮНЕСКО не указаны. ИЛИ Ответ неправильный	0
<b>Ответ на второй вопрос</b>	<b>1</b>
Причины исчезновения естественной растительности: плотная городская застройка территории, строительство крупных промышленных объектов, сплошная распашка территории, перевыпас скота. <i>Ответ на второй вопрос может быть приведён в иной, близкой по смыслу формулировке</i>	
Правильно указано не менее трёх причин исчезновения естественной растительности	1
Правильно указаны одна-две причины исчезновения естественной растительности. ИЛИ Ни одной причины исчезновения естественной растительности не указано. ИЛИ Ответ неправильный	0
Максимальный балл	2

7

<b>7.1</b>	3142
<b>7.2</b>	Республика Адыгея и Томская область ИЛИ 13 (в любой последовательности)
<b>7.3</b>	Псковская область ИЛИ 2



8

## 8.1.

Содержание верного ответа и указания по оцениванию	Баллы
Правильный ответ должен содержать следующие элементы: 1) <u>запись в таблице названий региона (субъекта РФ) и его административного центра;</u> 2) <u>выделение региона на карте</u>	
Правильно записаны названия региона и его административного центра, правильно выделен регион на карте	1
Правильно записаны названия региона и его административного центра, регион на карте не выделен / выделен неправильно. ИЛИ Правильно записано только название региона / только административного центра независимо от выделения региона на карте. ИЛИ Названия региона и его административного центра не записаны / записаны неправильно независимо от выделения региона на карте. ИЛИ Ответ неправильный	0
<i>Максимальный балл</i>	<i>1</i>

## 8.2.

Содержание верного ответа и указания по оцениванию		Баллы
Правильный ответ должен содержать указание <u>географических специальностей</u> в соответствующих ячейках таблицы.		
<b>Вопросы</b>	<b>Специальность</b>	
1. Какие типы почв характерны для региона?	<i>Почвоведение</i>	
2. Представители каких народностей проживают на территории региона?	<i>Этнография</i>	
3. Какие отрасли промышленности и сельского хозяйства развиты в регионе?	<i>Экономическая география</i>	
Правильно указаны три географические специальности		2
Правильно указаны две географические специальности		1
Правильно указана только одна географическая специальность. ИЛИ Ни одной географической специальности не указано / не указано правильно		0
<i>Максимальный балл</i>		2

## 8.3.

Содержание верного ответа и указания по оцениванию	Баллы
Правильный ответ должен содержать <u>заполненную графу таблицы</u> «Результаты исследований», содержащую ответы на три вопроса. <i>В ответах на вопросы, в которых требуется указать несколько объектов, следует засчитывать указание двух или более объектов</i>	
Правильно даны ответы на три вопроса	3
Правильно даны ответы на два любых вопроса; в ответе на один из вопросов содержатся ошибки / ответ на один из вопросов не представлен	2
Правильно дан ответ только на один любой вопрос; в ответах на остальные вопросы содержатся ошибки / ответы на остальные вопросы не представлены	1
Ответ неправильный	0
Максимальный балл	3

**Система оценивания выполнения всей работы**

Максимальный балл за выполнение работы – 40.

*Рекомендации по переводу первичных баллов в отметки по пятибалльной шкале*

Отметка по пятибалльной шкале	«2»	«3»	«4»	«5»
Первичные баллы	0 – 12	13 – 26	27 – 34	35 – 40